




# RUTAS BICORP



Barranco Moreno




Gola de Lucino



Río Benedriz



Benefetal



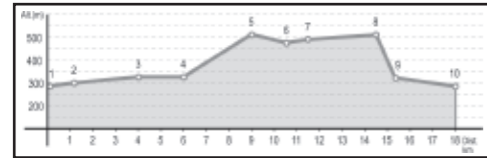
Pinada Barranco Salado

## PR-CV 173: Barranco Moreno

18 km 4h 30'



Perfil del sendero



**Dificultad:** alta

**Itinerario:** Bicorp - Fuente de la Umbría - Senda de Jarafuel - Rambla - Pozas y abrigos rupestres - Cuevas de Calicanto - Corral de Faura - Bicorp

**Lugares de interés:**

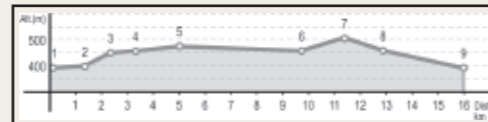
- ▶ El Barranco Moreno y los ríos Fraile, Cazuma y Ludey.
- ▶ La cueva de la Araña (patrimonio de la humanidad) y el parque cultural de la Canal de Navarrés.
- ▶ Los antiguos poblados del Calderón en la Muela, la Rotura y los Morcones (Benefaetal)
- ▶ La ascensión al pico del Caroig, atalaya del macizo y mirador excepcional.
- ▶ El Eco-museo de Bicorp y el Centro de Interpretación Ambiental de Enguera (ADENE).

## PR-CV 234: Río de Cazuma-Gola de Lucino

16 km 4h



Perfil del sendero



**Dificultad:** media

**Itinerario:** Cazuma (la Cadena) - Acequia de los Moros - Charco del Garrofero - Charco de los Morteros - Casa de Quevedo - Cruce del río - Charco de las Máquinas - Nacimiento río Cazuma - Gola de Lucino - Casa del Sillero - Cuevas de la Araña - Casa del Sillero - Acequia de los Moros

**Lugares de interés:**

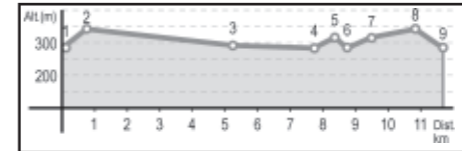
- ▶ Las pinturas rupestres de la Cueva de la Araña, Patrimonio de la Humanidad.
- ▶ La reserva forestal del río Cazuma, con la presencia de la cabra montés y avifauna.
- ▶ La Gola de Lucino, garganta rocosa con formaciones geológicas singulares.
- ▶ La cumbre del Caroig, mirador natural sobre la Canal.
- ▶ El azud de los Moros y el Charco de los Morteros (patrimonio agrícola)
- ▶ El Bco. Moreno (pinturas rupestres) y los abrigos del Caroig.
- ▶ El río Fraile, Ludey y Cazuma (ecosistema de gran belleza).

## PR-CV 235: Benedriz y los 4 ríos

11,7 km 3h 45'



Perfil del sendero



**Dificultad:** media

**Itinerario:** Bicorp - Calvario - Cruce carretera comarcal - Camino asfaltado - Senda cañada Ribes - Camino de Velilla - Dique de la Molinera - Río Ludey - Cueva de los Moros - Cauce río Benedriz - Antigua yesera - Cruce carretera - Calvario - Bicorp .

**Lugares de interés:**

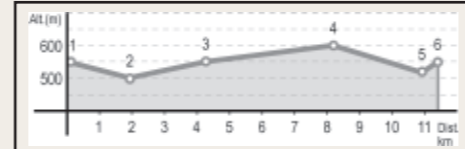
- ▶ Las pinturas rupestres de la Cueva de la Araña, Patrimonio de la Humanidad.
- ▶ La reserva forestal del río Cazuma, con la presencia de la cabra montés y avifauna.
- ▶ La Gola de Lucino, garganta rocosa con formaciones geológicas singulares.
- ▶ La cumbre del Caroig, mirador natural sobre la Canal.
- ▶ El centro histórico de Bicorp, la casa del Barón y el Ecomuseo de patrimonio rupestre.
- ▶ El azud de los Moros y el Charco de los Morteros (patrimonio agrícola).
- ▶ El río Fraile, Ludey y Cazuma (ecosistema de gran belleza).

## PR-CV 236: Benefetal-Pico del Fraile

11,3 km 3h 15'



Perfil del sendero



**Dificultad:** media

**Itinerario:** Zona acampada el Benefetal y Bar los Botijos - Mirador - Cortafuegos del Churrit - Pico del Fraile - Cortafuegos Era Virrey - Rambla de la Molinera - Los Botijos - zona de acampada Benefetal.

**Lugares de interés:**

- ▶ Las pinturas rupestres de la Cueva de la Araña, Patrimonio de la Humanidad.
- ▶ La reserva forestal del río Cazuma, con la presencia de la cabra montés y avifauna.
- ▶ La Gola de Lucino, garganta rocosa con formaciones geológicas singulares.

La cumbre del Caroig, mirador natural sobre la Canal.

El azud de los Moros y el Charco de los Morteros (patrimonio agrícola).

El Barranco Moreno (pinturas rupestres) y los abrigos del Caroig.

El río Fraile, Ludey y Cazuma (ecosistemas de gran belleza).

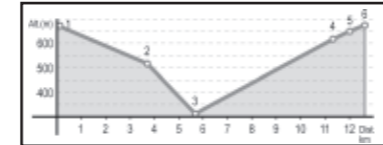
El paraje del Benefetal (excursiones con zona de acampada).

## PR-CV 237: Barranco Salado

12,6 km 3h 30'



Perfil del sendero



**Dificultad:** media

**Itinerario:** El Burriquet - Pista y Bco. Salado - Cortafuegos del Burriquet - Casa Moreno - Bco. Salado - Cuesta con formaciones Keuper - Ruinas calera - Cruce de caminos - Caserío del Burriquet - Pista y bifurcación de los Pinos Rodeños (Casa de los Picantes) - Casa de las Cuevas - El Burriquet.

**Lugares de interés:**

- ▶ Las pinturas rupestres de la Cueva de la Araña, Patrimonio de la Humanidad.
- ▶ La reserva forestal del río Cazuma, con la presencia de la cabra montés y avifauna.
- ▶ La Gola de Lucino, garganta rocosa con formaciones geológicas singulares.

La cumbre del Caroig, mirador natural sobre la Canal.

El azud de los Moros y el Charco de los Morteros (patrimonio agrícola).

El Barranco Moreno (pinturas rupestres) y los abrigos del Caroig.

El río Fraile, Ludey y Cazuma (ecosistemas de gran belleza).

El paraje del Benefetal (excursiones con zona de acampada).



# RUTAS BICORP

# RUTAS NAVARRÉS





# RUTAS NAVARRÉS



Calvario y Ermita



Barranco del Barcal



El Chorrador



Lago de Playamonte



Fuente Clara



Orelletes

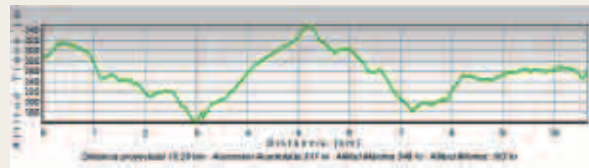
## ▶ SL: Escalona-Chorrdores



10,29 km 317 m 2h 50'



Perfil del sendero



**Dificultad:** baja

**Itinerario:** Navarrés - Presa de Escalona - Barranco del Barcal o Chorrdores - Navarrés

**Lugares de interés:**

- ▶ Las calles antiguas de Navarrés, recuerdo pasado árabe del municipio.
- ▶ La Ermita del Santísimo Cristo de la Salud.
- ▶ Vista panorámica del pantano de Escalona.
- ▶ El Barranco del Barcal: el Chorrador, la Fuente Clara y el Azud de la Badina Migas.

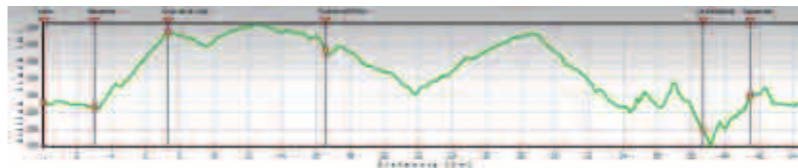
## ▶ BTT: Cruz de la Ceja-Escalona



10,29 km 317 m 2h 50'



Perfil del sendero



**Dificultad:** media

**Itinerario:** Lago de Playamonte - Navarrés - Cima del Machoblanco - Cruz de la Ceja - Ceja del Río - Fuente del Pino - Machoblanco - Alto de la Rocha - Navarrés - Pantano de Escalona - Barranco del Barcal - Lago de Playamonte

**Lugares de interés:**

- ▶ El lago de Playamonte.
- ▶ Vistas panorámicas de la presa de Escalona y de la reserva nacional de caza de Chancún desde la cima del Machoblanco.
- ▶ Vértice geodésico en la cima del Machoblanco que indica la altura exacta de ese punto sobre el nivel del mar.
- ▶ Panorámicas del pueblo de Navarrés desde distintos puntos de la ruta.
- ▶ Fuente del Pino.
- ▶ Presa de Escalona.
- ▶ El Barranco del Barcal: el Chorrador, la Fuente Clara y el Azud de la Badina Migas.

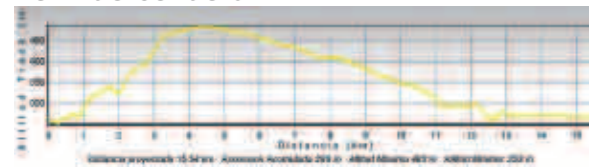
## ▶ PR: Cruz de la Ceja



10,29 km 317 m 2h 50'



Perfil del sendero



**Dificultad:** media

**Itinerario:** Navarrés - Cima del Machoblanco - Cruz de la Ceja - Lago de Playamonte - Navarrés

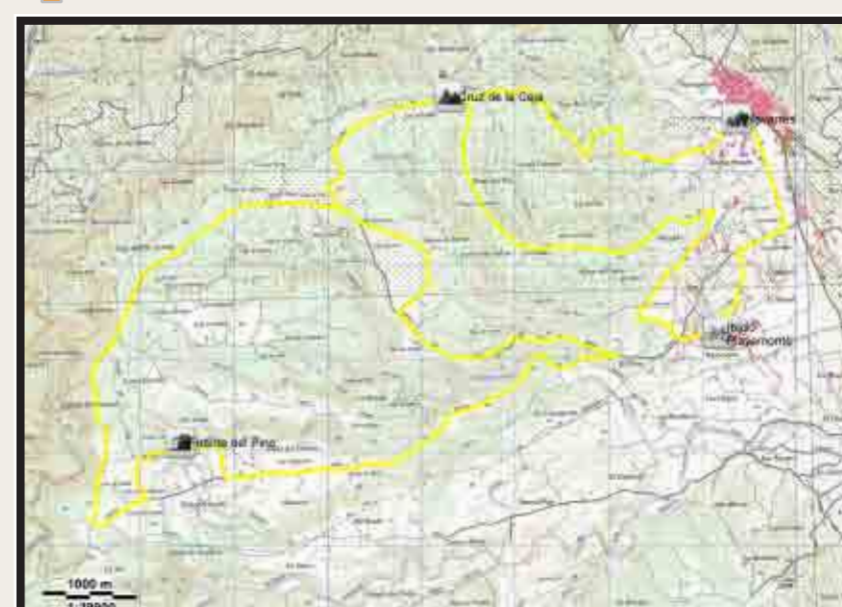
**Lugares de interés:**

- ▶ Vistas panorámicas de la presa de Escalona y de la reserva nacional de caza de Chancún desde la cima del Machoblanco.
- ▶ Vértice geodésico en la cima del Machoblanco que indica la altura exacta de ese punto sobre el nivel del mar.
- ▶ El lago de Playamonte.
- ▶ Panorámicas del pueblo de Navarrés desde distintos puntos de la ruta.

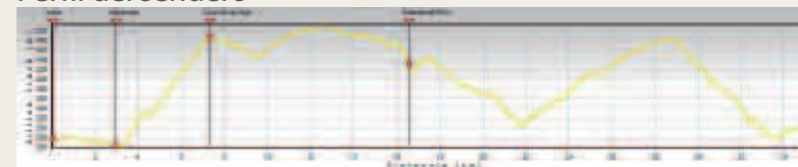
## ▶ BTT: Cruz de la Ceja-Ceja del Río



10,29 km 317 m 2h 50'



Perfil del sendero



**Dificultad:** media

**Itinerario:** Lago de Playamonte - Navarrés - Cima del Machoblanco - Cruz de la Ceja - Ceja del Río - Fuente del Pino - Machoblanco - Alto de la Rocha - Lago de Playamonte

**Lugares de interés:**

- ▶ El lago de Playamonte.
- ▶ Vistas panorámicas de la presa de Escalona y de la reserva nacional de caza de Chancún desde la cima del Machoblanco.
- ▶ Vértice geodésico en la cima del Machoblanco que indica la altura exacta de ese punto sobre el nivel del mar.
- ▶ Panorámicas del pueblo de Navarrés desde distintos puntos de la ruta.
- ▶ Fuente del Pino.
- ▶ Vistas panorámicas desde la Ceja del Río.